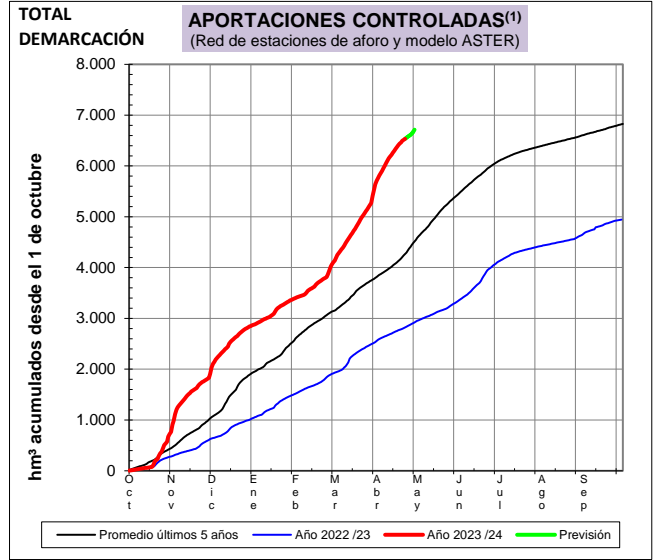
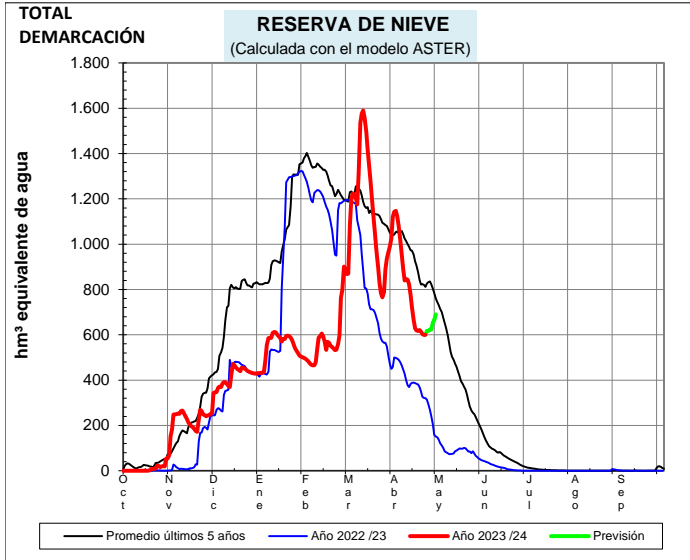


EVOLUCIÓN DE LA RESERVA DE NIEVE Y DE LAS APORTACIONES EN LAS SUBCUENCAS NIVALES DE LAS VERTIENTES CANTÁBRICA Y PIRENAICA DE LA DEMARCACIÓN HIDROGRÁFICA DEL EBRO

Fecha del informe: 22/04/2024

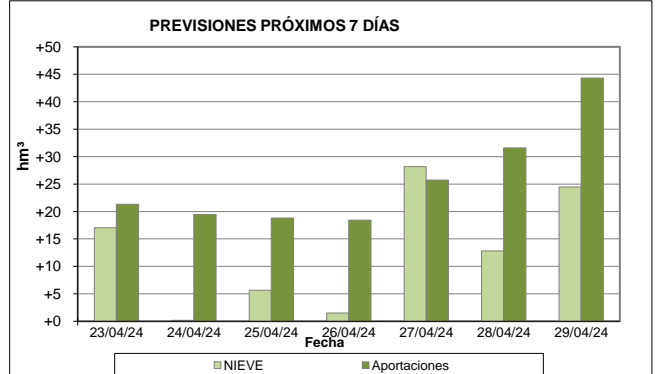
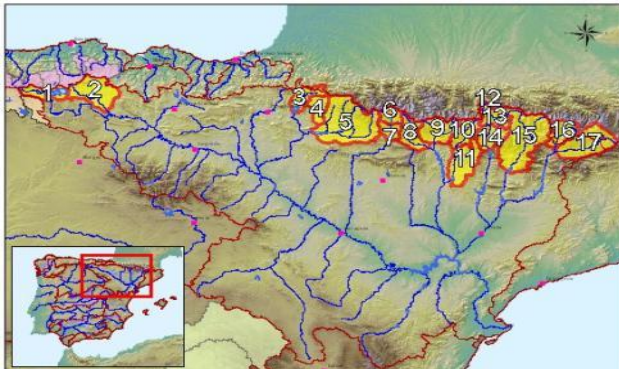


CUENCAS NIVALES		ESTADO A FECHA: 22/04/2024				(2) VARIACIONES PREVISTAS A 7 DÍAS	
Nº	Pto. de control	RESERVA DE NIEVE		APORTACIONES (1)		NIEVE	APORTACIÓN
		(hm³)	Comparativa (3)	(hm³)	Comparativa (3)	(hm³)	(hm³)
1	Embalse del Ebro	0,0	Normal	148,3	Baja	+0,3	+1,1
2	Nela en Trespaderno	0,0	Normal	334,7	Baja	-0,0	+3,2
3	Iratí en Itoiz	0,0	Baja	503,1	Máxima 5 años	-0,0	+5,1
4	Salazar en Aspuz	0,0	Normal	261,5	Máxima 5 años	+0,5	+1,1
5	Aragón en E. de Yesa	46,9	Baja	1.347,6	Máxima 5 años	+0,1	+20,2
6	Gállego en E. de Búbal	99,6	Normal	355,8	Máxima 5 años	+3,8	+14,1
7	Gállego en Sabiñánigo	21,7	Alta	590,5	Máxima 5 años	+0,8	+12,9
8	Ara en Boltaña	78,8	Muy alta	412,7	Máxima 5 años	+3,6	+13,1
9	Cinca en Escalona	101,3	Alta	706,9	Máxima 5 años	+5,1	+23,4
10	Ésera en Campo	80,6	Baja	245,9	Máxima 5 años	+10,8	+12,0
11	Ésera en Emb. Barasona	12,5	Normal	465,5	Muy alta	-0,4	+15,4
12	Garona en Bossòst	14,8	Muy baja	135,7	Baja	+14,4	+9,5
13	Garona en Torán	0,5	Muy baja	34,9	Normal	+2,5	+2,0
14	N. Ribagorzana Pont de Suert	71,1	Alta	291,4	Muy alta	+9,5	+9,6
15	Pallaresa en E. de Talárn	27,7	Baja	463,8	Alta	+25,0	+25,8
16	Valira en Seo D'Urgel	29,8	Muy baja	127,9	Alta	+7,5	+6,6
17	Segre en Seo D'Urgel	14,9	Muy baja	108,3	Baja	+6,8	+4,6
TOTALES	Total cuenca del Ebro (Pirineo + C. Cantábrica):	584,9	Normal	6.363,9	Alta	+73,1	+168,3
	Total cuenca del Garona (hasta frontera Francia):	15,2	Muy baja	170,6	Baja	+16,8	+11,4
	Total Demarcación (Cuenca del Ebro + Garona):	600,1	Normal	6.534,5	Alta	+89,9	+179,7
Agrupado por ríos	Cabecera del Ebro y Nela (1+2):	0,0	Normal	482,9	Baja	+0,3	+4,4
	Aragón, Iratí y Salazar (3+4+5):	46,9	Baja	2.112,2	Máxima 5 años	+0,5	+26,4
	Gállego (6+7)	121,3	Alta	946,3	Máxima 5 años	+4,6	+27,0
	Ara, Cinca y Ésera (8+9+10+11):	273,2	Alta	1.831,0	Muy alta	+19,0	+63,9
	Garona hasta frontera con Francia (12+13):	15,2	Muy baja	170,6	Baja	+16,8	+11,4
	N. Ribagorzana hasta Pont de Suert (14):	71,1	Alta	291,4	Muy alta	+9,5	+9,6
	N. Pallaresa hasta E. de Talárn (15):	27,7	Baja	463,8	Alta	+25,0	+25,8
	Segre aguas abajo de Seo D'Urgel (16+17):	44,7	Muy baja	236,2	Normal	+14,3	+11,2

(1) Las Aportaciones son el volumen total de agua que ha llegado a los embalses o puntos de cierre de las cuencas nivales desde el inicio del año hidrológico (1 de octubre)

(2) Obtenida a partir de las previsiones HRES.IFS (ECMWF)

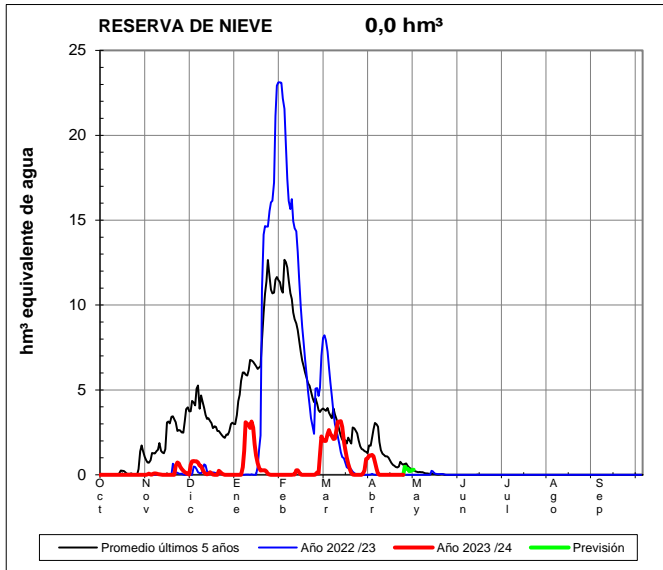
(3) Valoración del dato actual respecto de las mismas fechas de los 5 años anteriores (percentil estadístico)



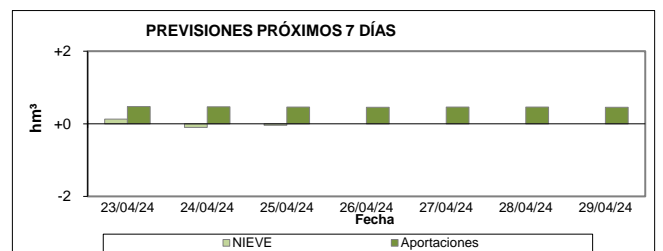
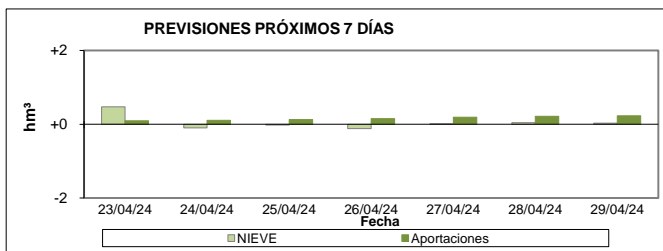
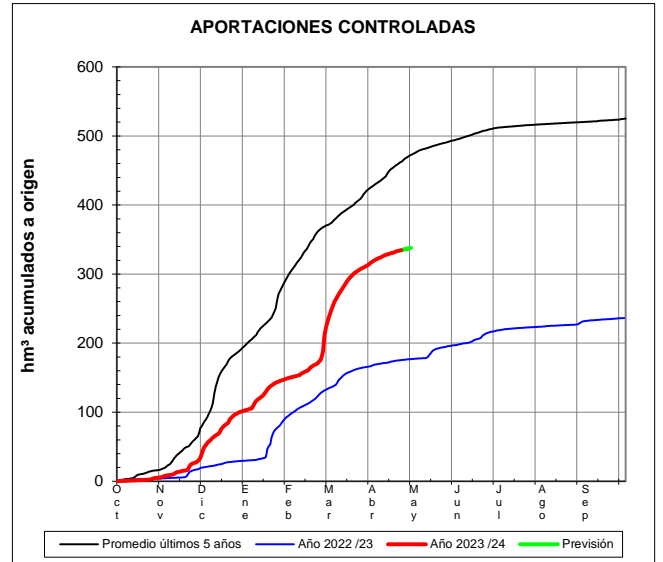
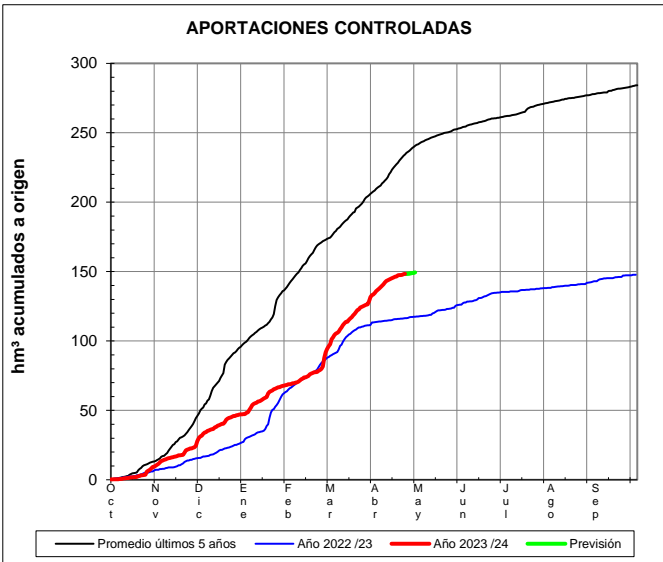
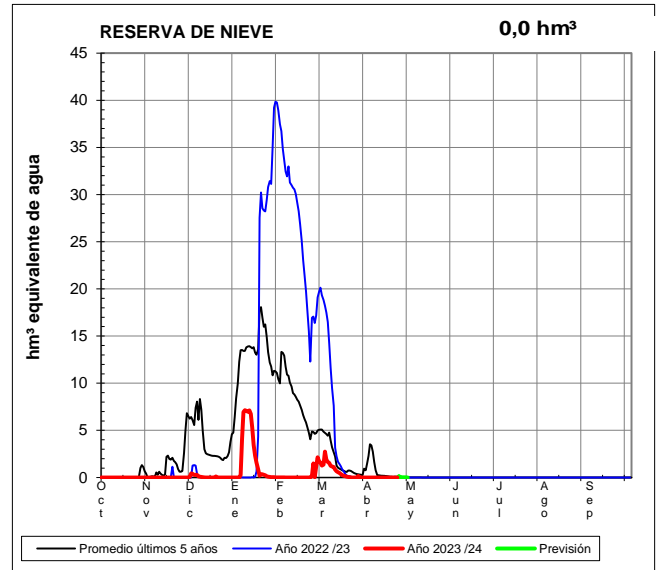
EVOLUCIÓN DE LA RESERVA DE NIEVE Y DE LAS APORTACIONES EN LAS SUBCUENCAS NIVALES DE LAS VERTIENTES CANTÁBRICA Y PIRENAICA DE LA DEMARCACIÓN HIDROGRÁFICA DEL EBRO

Fecha del informe: 22/04/2024

EBRO EN E. DEL EBRO



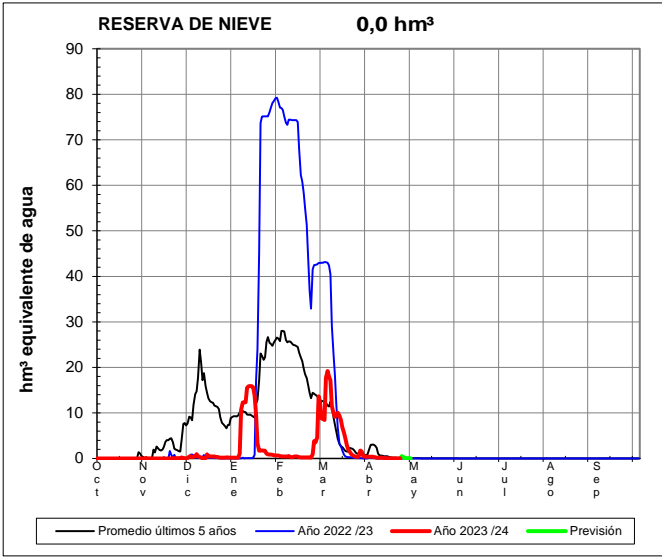
NELA EN TRASPADERNE



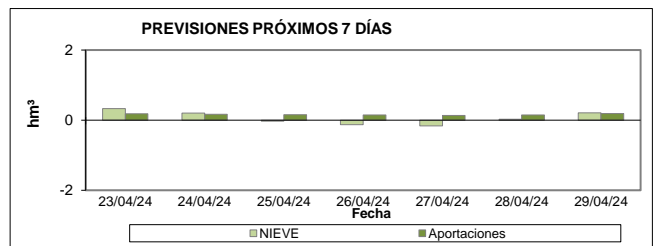
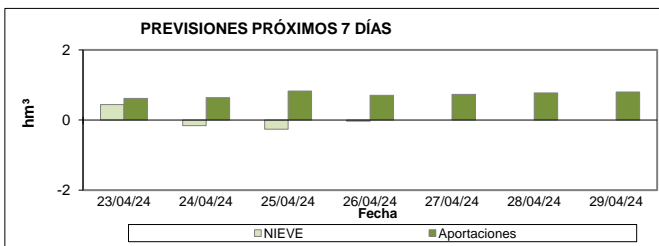
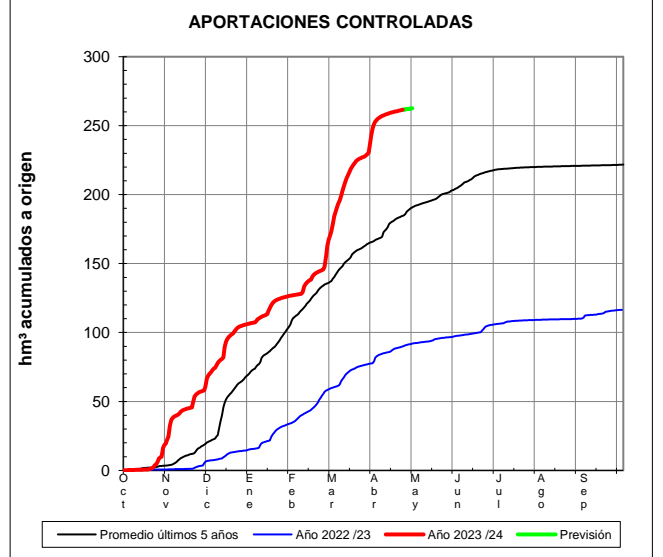
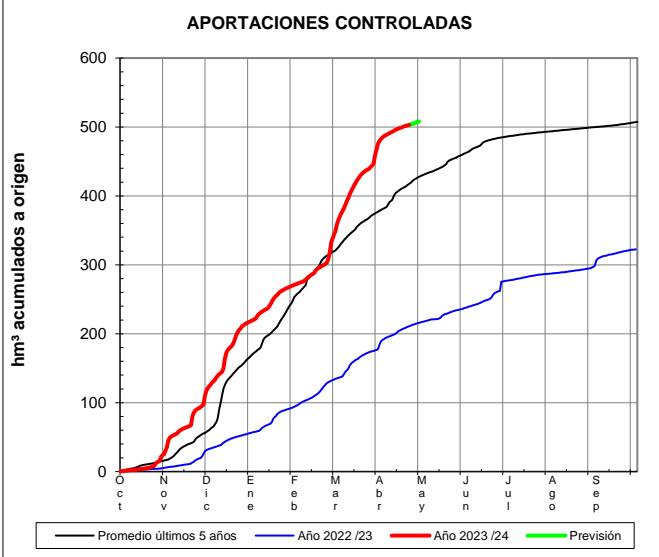
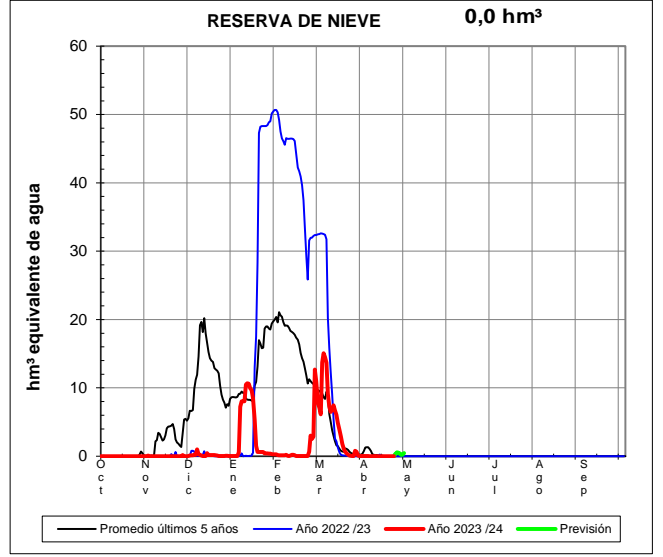
EVOLUCIÓN DE LA RESERVA DE NIEVE Y DE LAS APORTACIONES EN LAS SUBCUENCAS NIVALES DE LAS VERTIENTES CANTÁBRICA Y PIRENAICA DE LA DEMARCACIÓN HIDROGRÁFICA DEL EBRO

Fecha del informe: 22/04/2024

IRATI EN ITOIZ



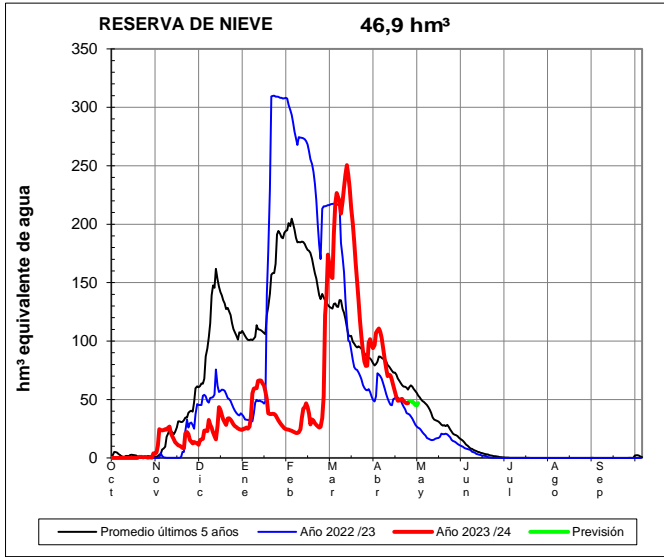
SALAZAR EN ASPURZ



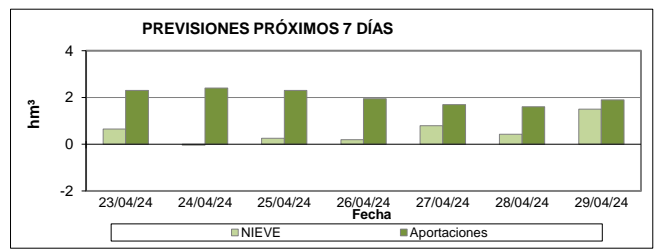
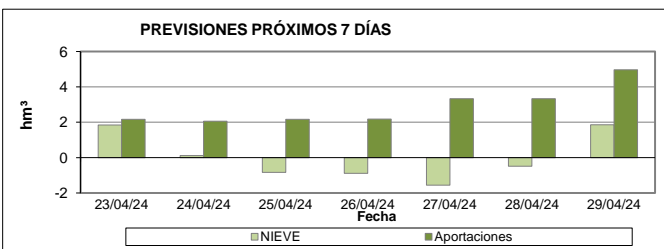
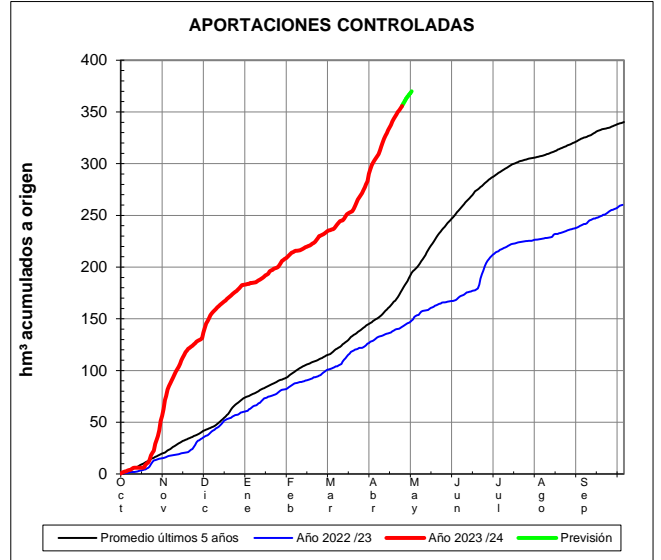
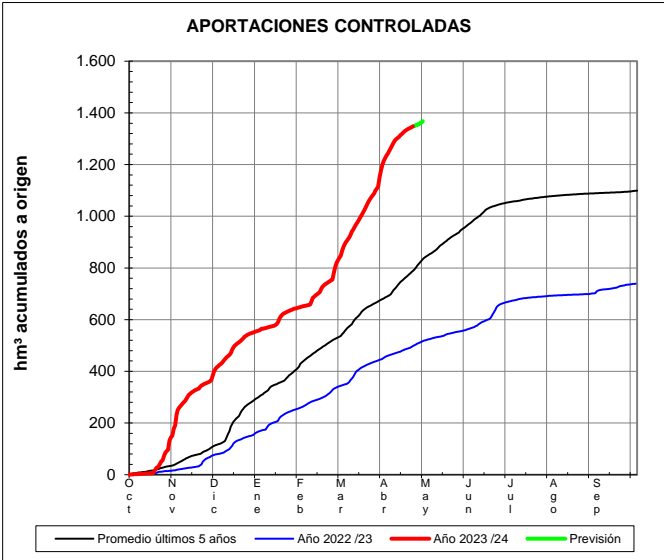
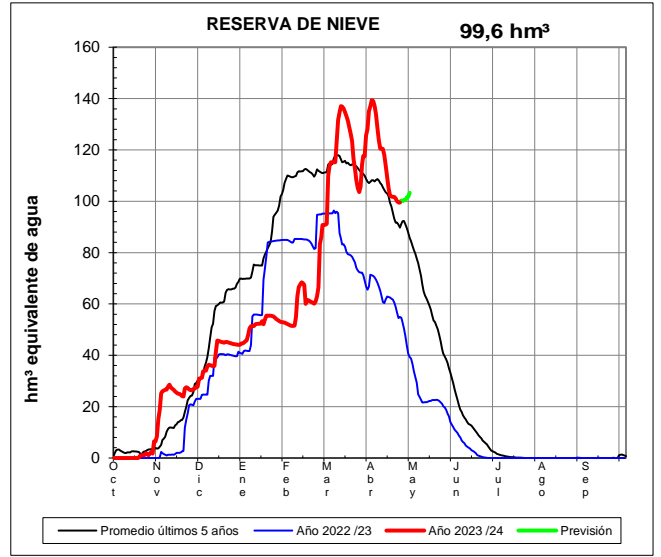
EVOLUCIÓN DE LA RESERVA DE NIEVE Y DE LAS APORTACIONES EN LAS SUBCUENCAS NIVALES DE LAS VERTIENTES CANTÁBRICA Y PIRENAICA DE LA DEMARCACIÓN HIDROGRÁFICA DEL EBRO

Fecha del informe: 22/04/2024

ARAGÓN EN E. DE YESA



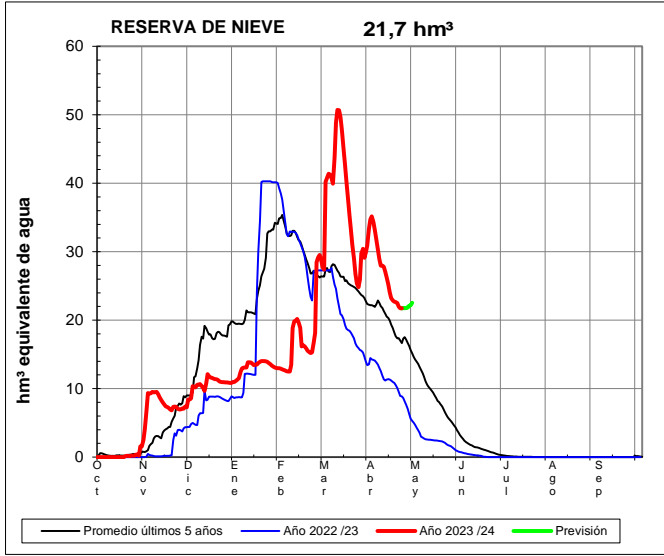
GÁLLEGO EN E. DE BÚBAL



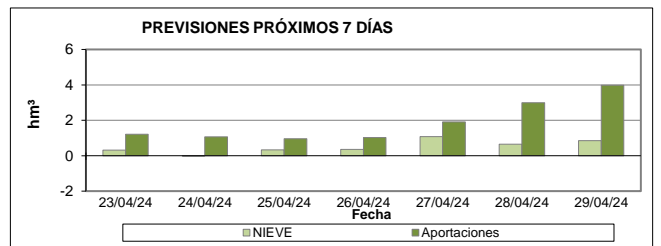
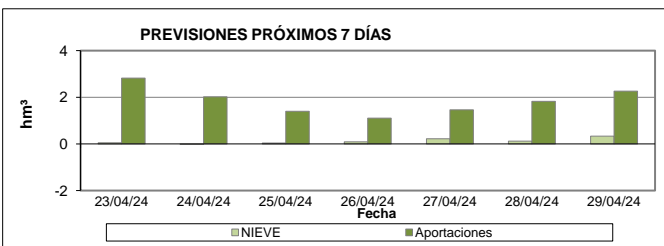
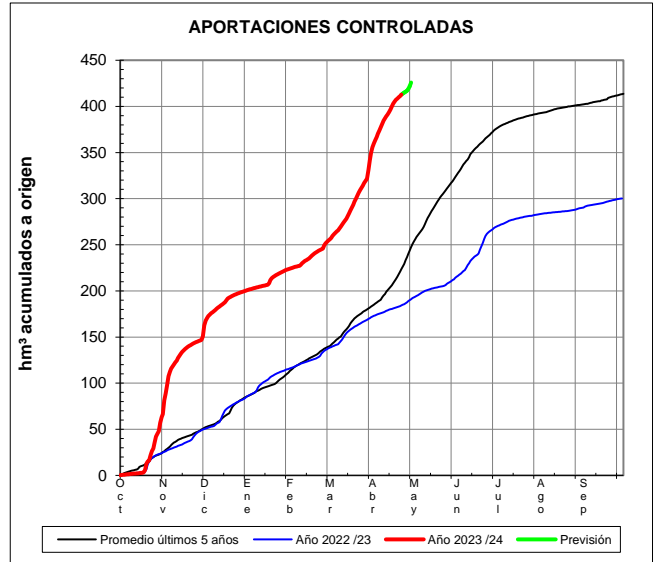
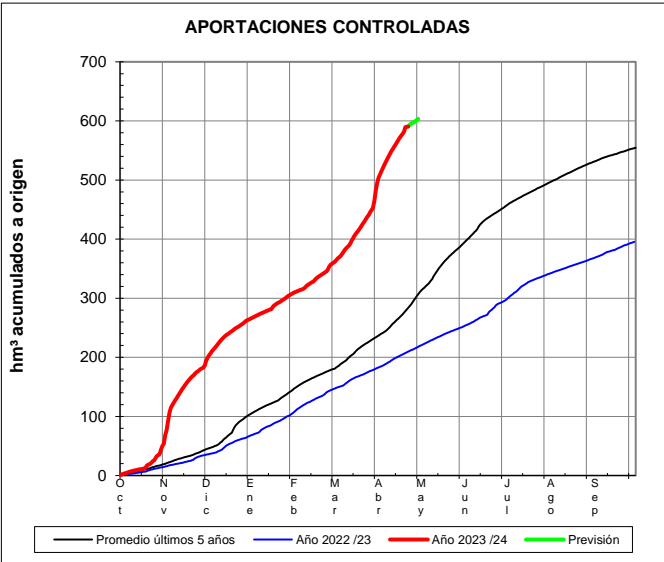
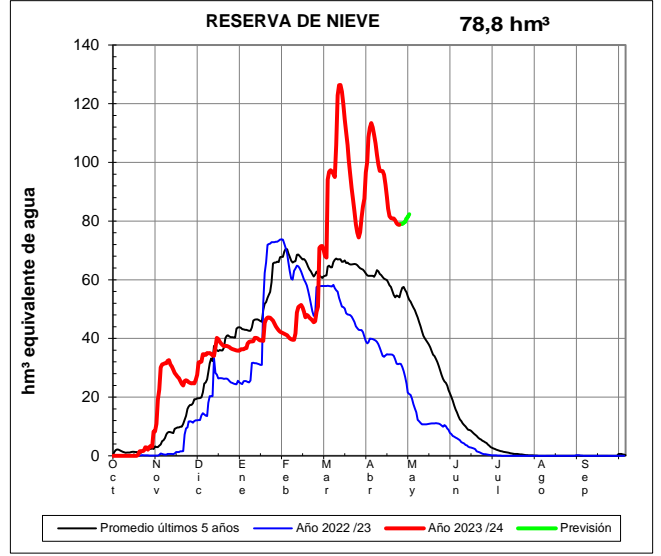
EVOLUCIÓN DE LA RESERVA DE NIEVE Y DE LAS APORTACIONES EN LAS SUBCUENCAS NIVALES DE LAS VERTIENTES CANTÁBRICA Y PIRENAICA DE LA DEMARCACIÓN HIDROGRÁFICA DEL EBRO

Fecha del informe: 22/04/2024

GÁLLEGO EN SABIÑÁNIGO



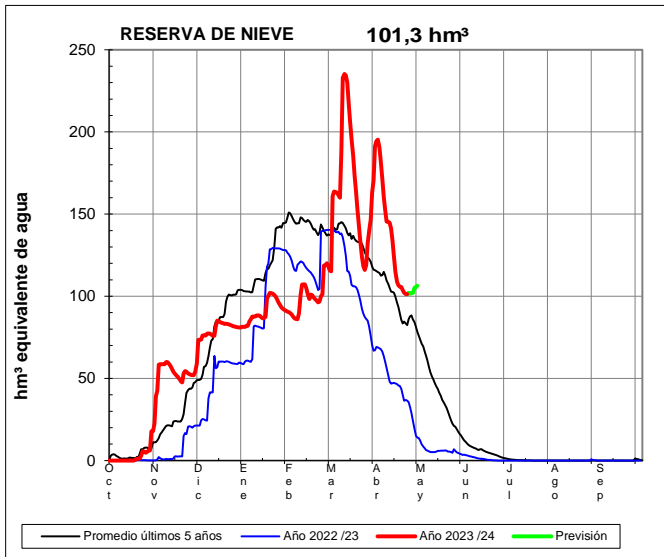
ARA EN BOLTAÑA



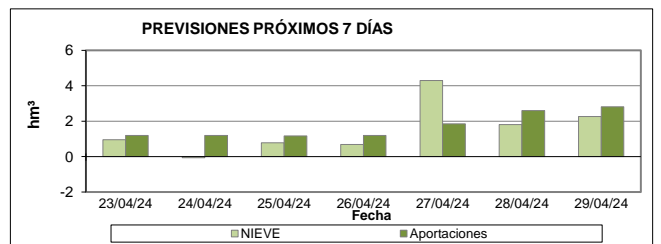
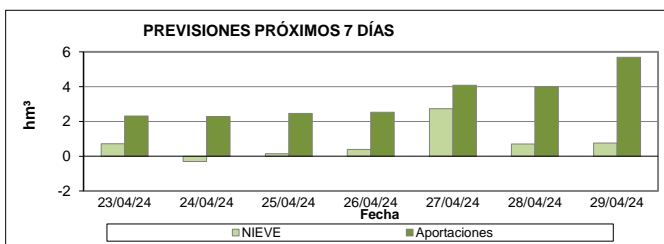
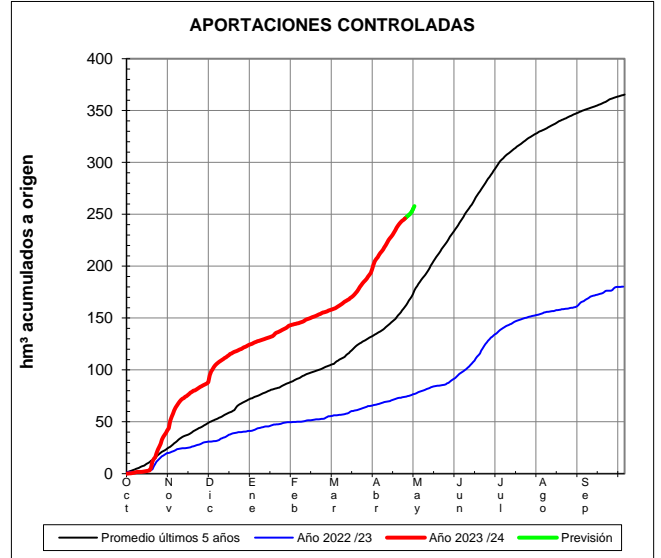
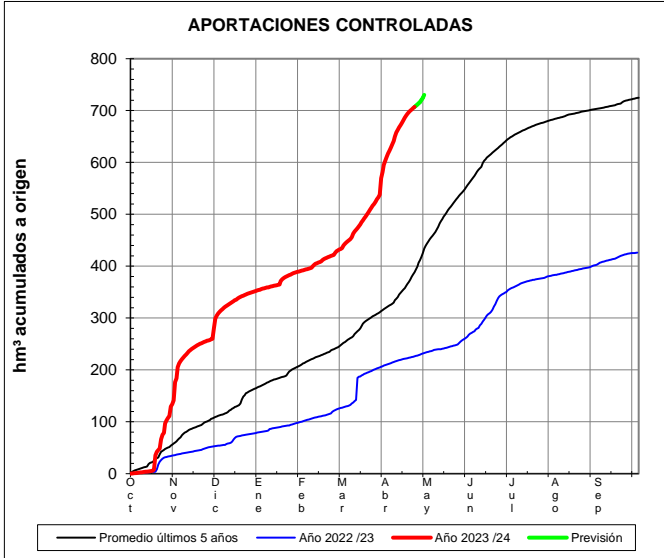
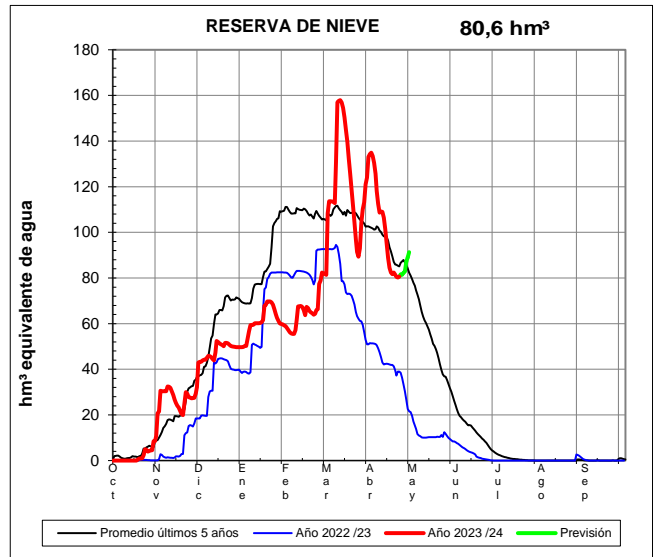
EVOLUCIÓN DE LA RESERVA DE NIEVE Y DE LAS APORTACIONES EN LAS SUBCUENCAS NIVALES DE LAS VERTIENTES CANTÁBRICA Y PIRENAICA DE LA DEMARCACIÓN HIDROGRÁFICA DEL EBRO

Fecha del informe: 22/04/2024

CINCA EN E. DE ESCALONA



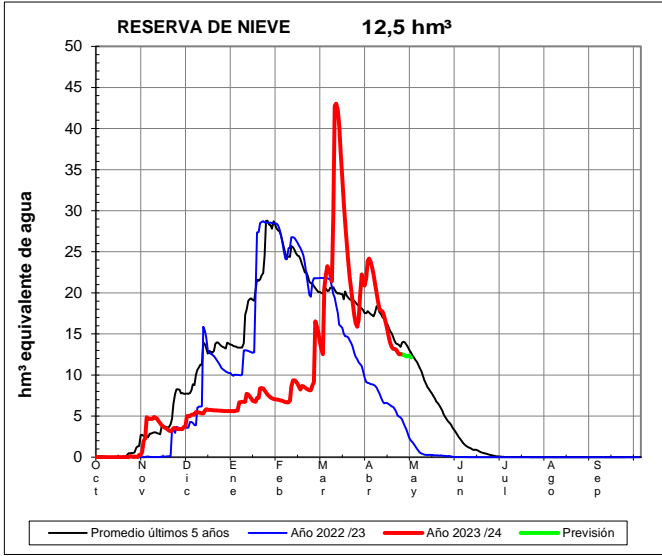
ÉSERA EN CAMPO



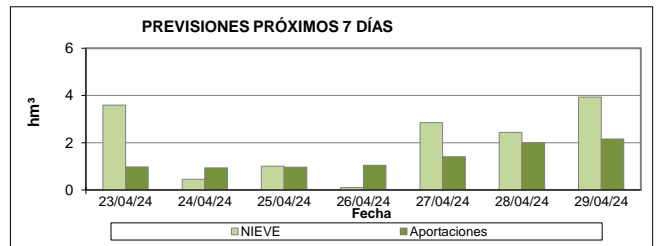
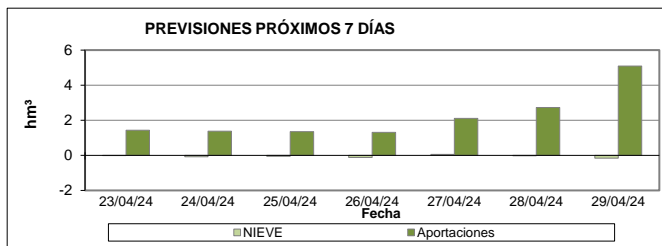
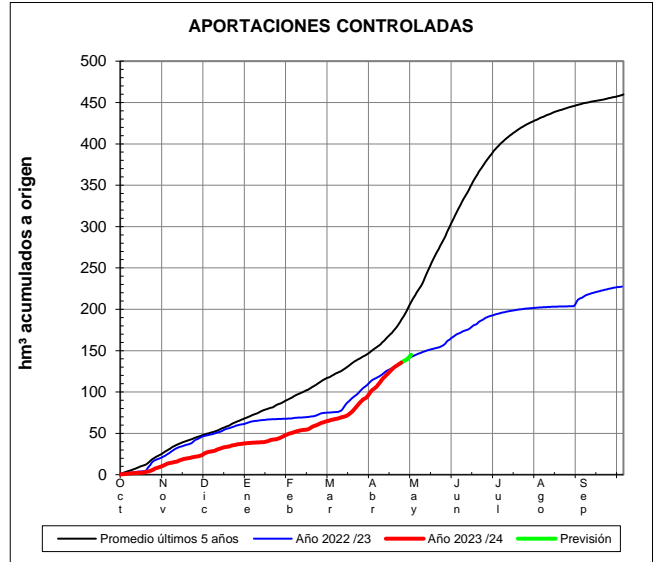
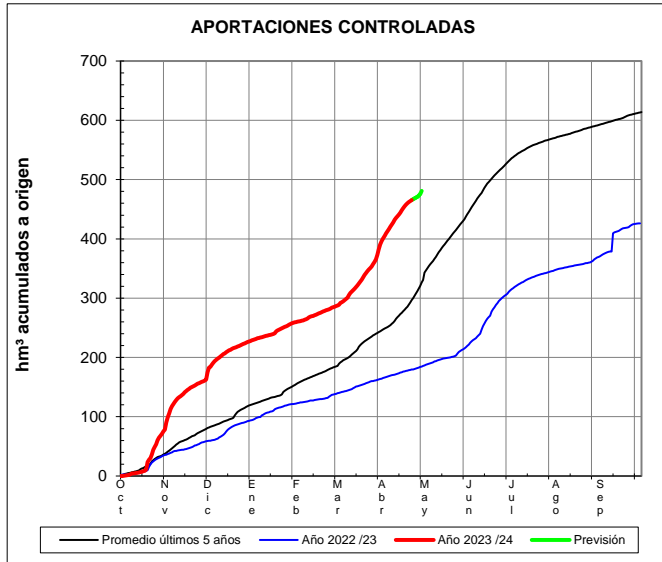
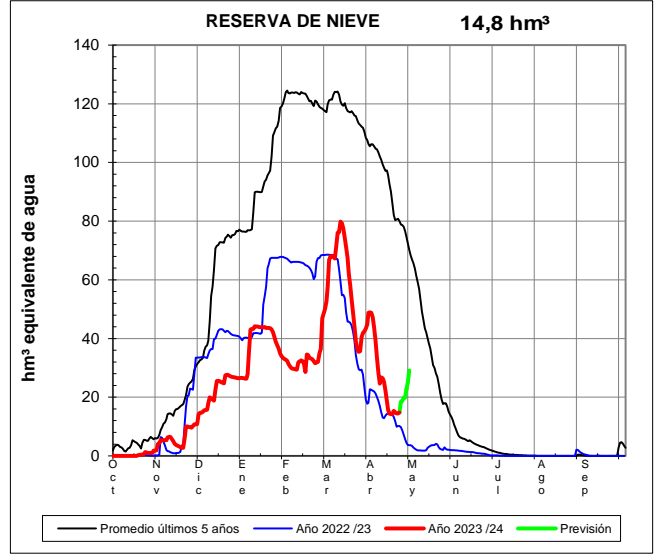
EVOLUCIÓN DE LA RESERVA DE NIEVE Y DE LAS APORTACIONES EN LAS SUBCUENCAS NIVALES DE LAS VERTIENTES CANTÁBRICA Y PIRENAICA DE LA DEMARCACIÓN HIDROGRÁFICA DEL EBRO

Fecha del informe: 22/04/2024

ÉSERA EN E. DE BARASONA



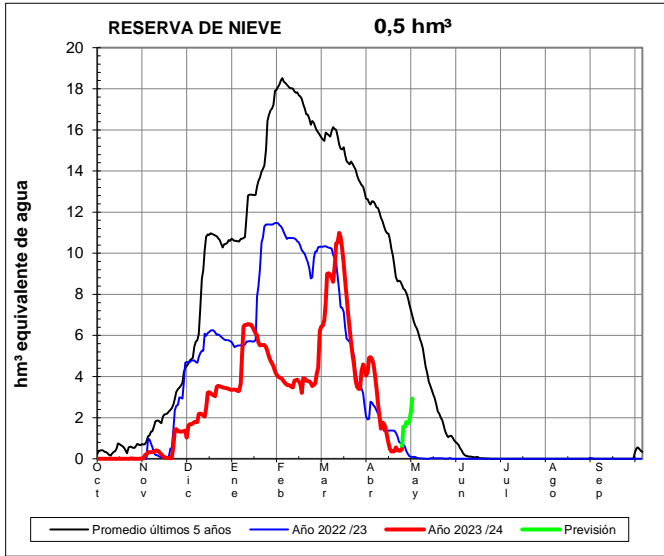
GARONA EN BOSSOST



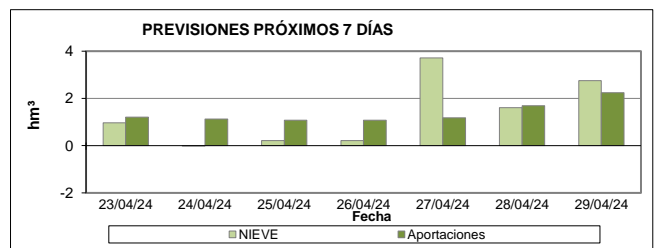
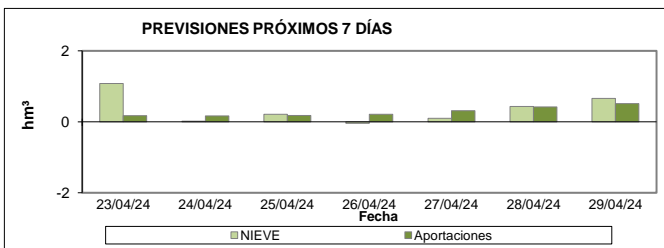
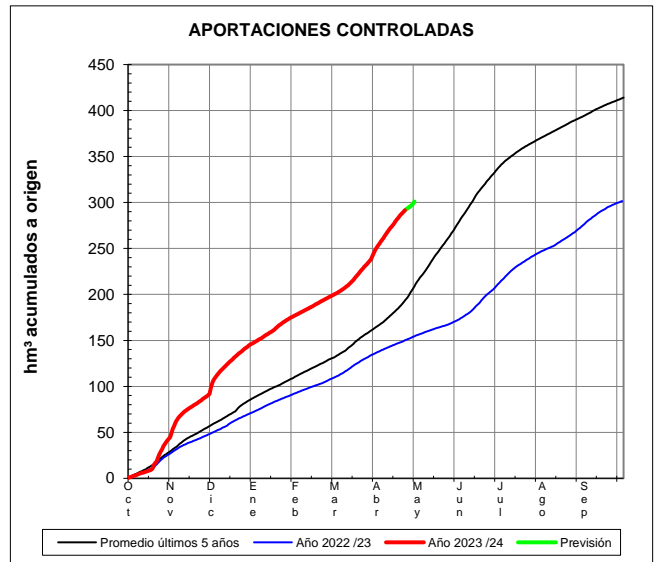
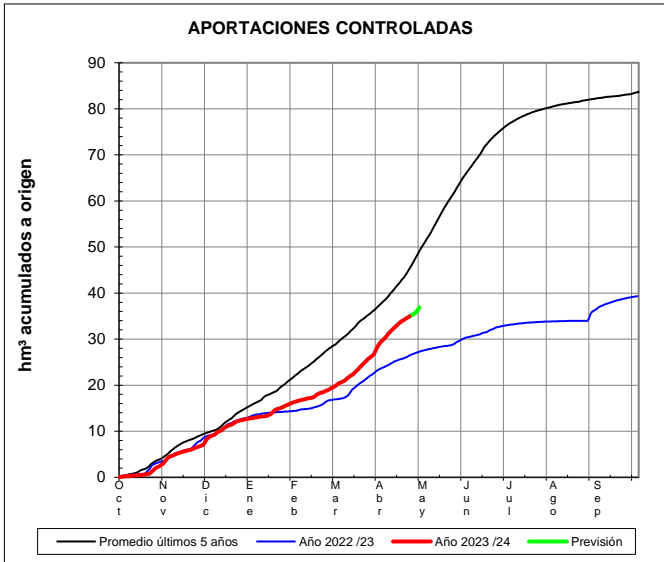
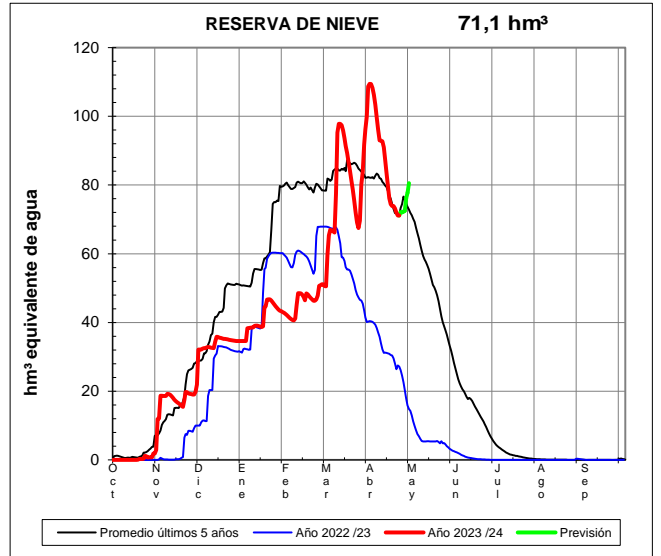
EVOLUCIÓN DE LA RESERVA DE NIEVE Y DE LAS APORTACIONES EN LAS SUBCUENCAS NIVALES DE LAS VERTIENTES CANTÁBRICA Y PIRENAICA DE LA DEMARCACIÓN HIDROGRÁFICA DEL EBRO

Fecha del informe: 22/04/2024

GARONA EN TORÁN



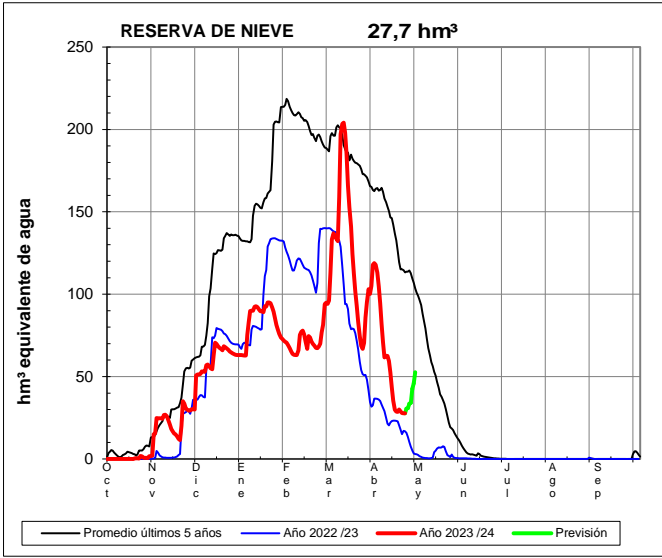
NOGUERA RIBAGORZANA EN PONT DE SUERT



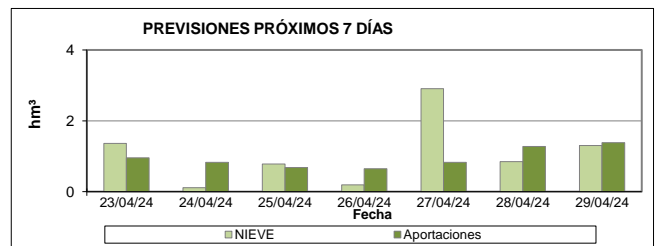
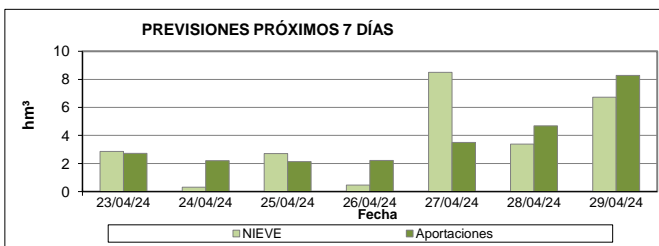
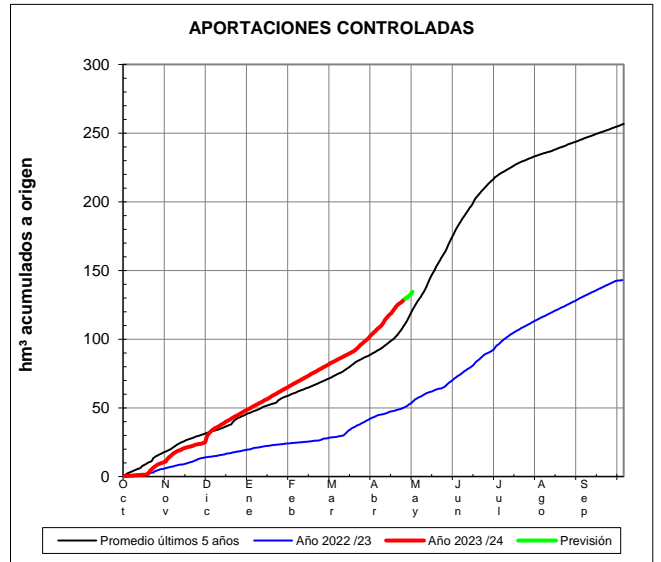
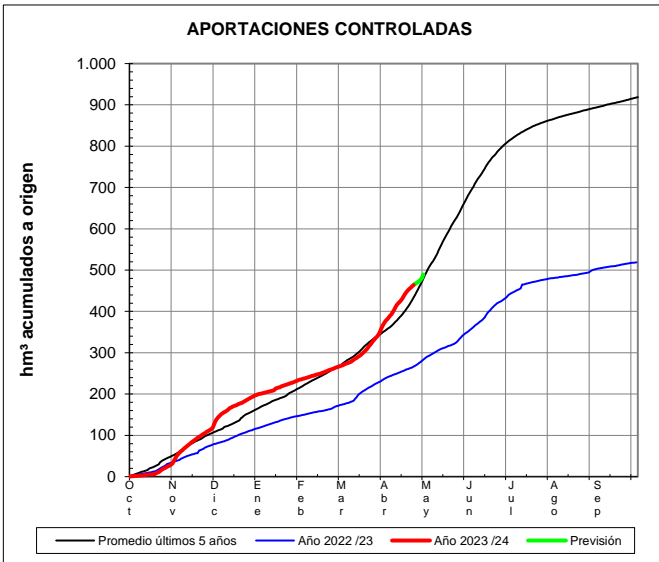
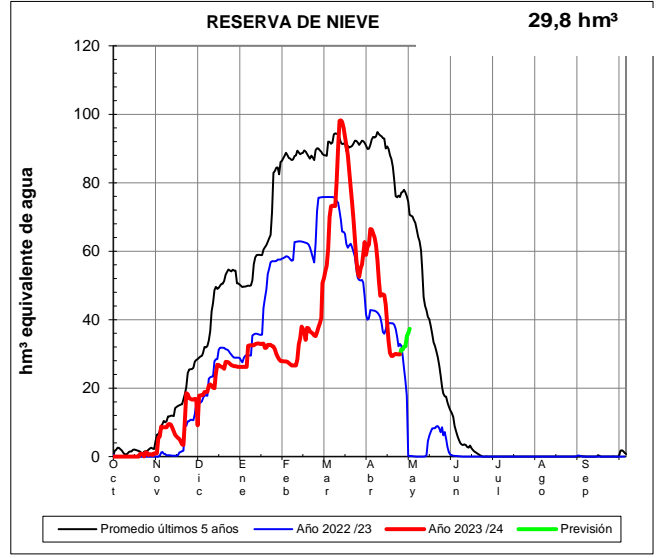
EVOLUCIÓN DE LA RESERVA DE NIEVE Y DE LAS APORTACIONES EN LAS SUBCUENCAS NIVALES DE LAS VERTIENTES CANTÁBRICA Y PIRENAICA DE LA DEMARCACIÓN HIDROGRÁFICA DEL EBRO

Fecha del informe: 22/04/2024

NOGUERA PALLARESA EN E. DE TALARN



VALIRA EN SEO D'URGEL



EVOLUCIÓN DE LA RESERVA DE NIEVE Y DE LAS APORTACIONES EN LAS SUBCUENCAS NIVALES DE LAS VERTIENTES CANTÁBRICA Y PIRENAICA DE LA DEMARCACIÓN HIDROGRÁFICA DEL EBRO

Fecha del informe: 22/04/2024

SEGRE EN SEO D'URGEL

